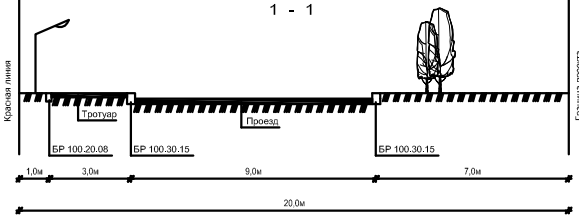
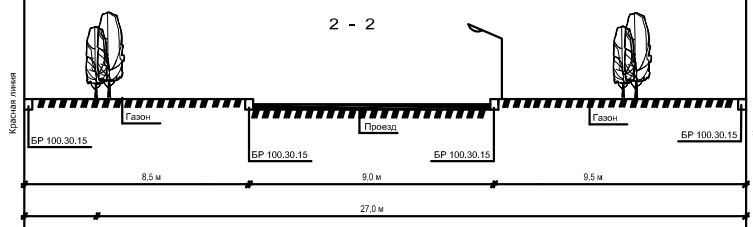


ПОПЕРЕЧНЫЕ ПРОФИЛИ

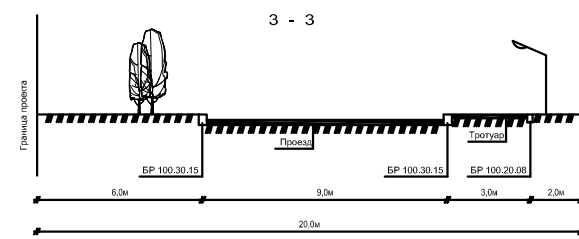
1 - 1



2 - 2



3 - 3

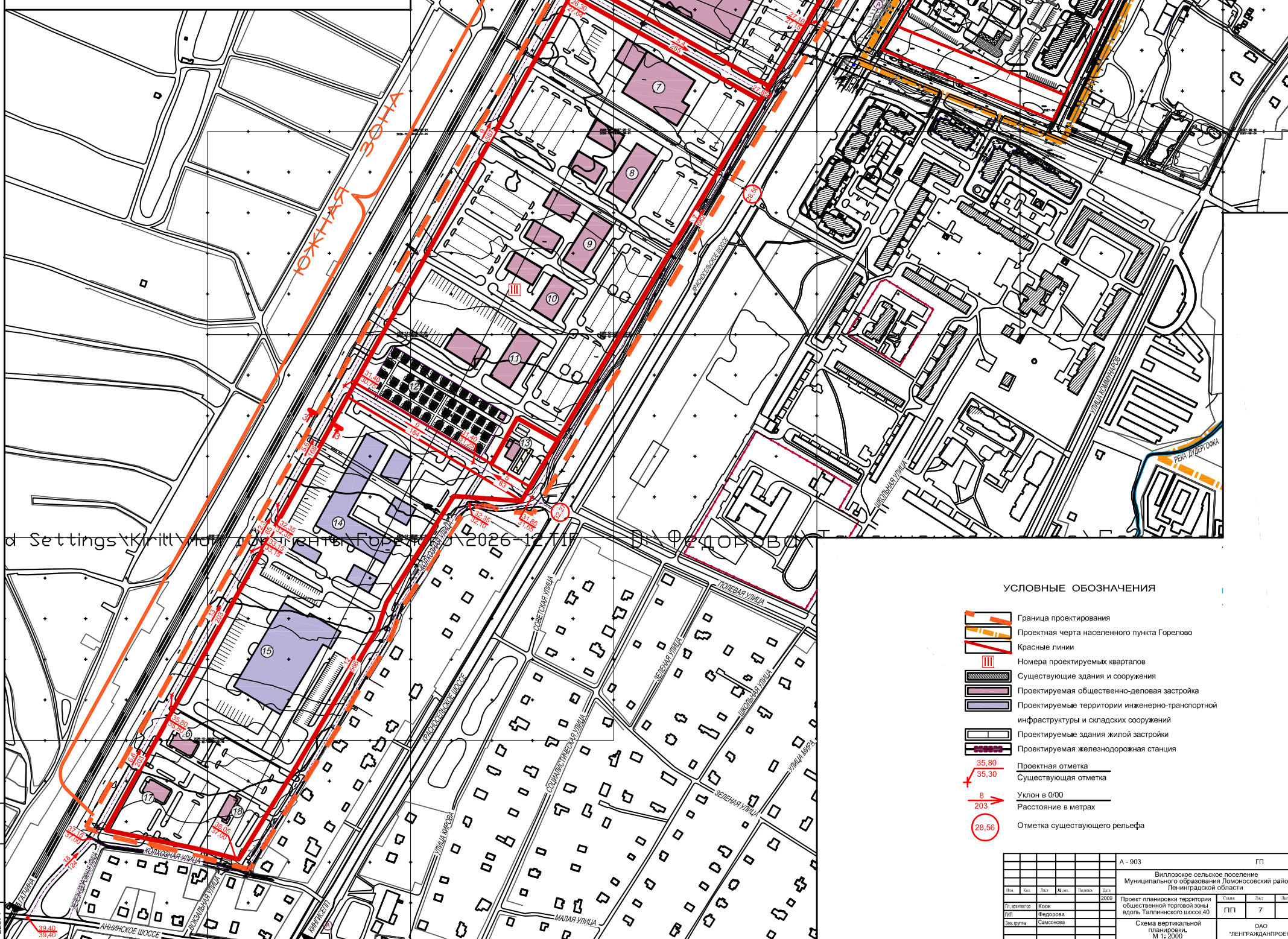


ЭКСПЛИКАЦИЯ ПРОЕКТИРУЕМЫХ ЗДАНИЙ И СООРУЖЕНИЙ

Пол. по ПП	Наименование	Этажность	Количество зданий	Площадь застройки, кв.м	Примечания
<b>СЕВЕРНАЯ ЗОНА</b>					
1	Автозаправочная станция, магазин	1	2	460,00	
2	Станция технического обслуживания автомобилей	1	2	650,00	
3	Объект инженерной инфраструктуры	1	-	450,00	
4	Гипермаркет	2-5	-	30265,00	
5	Торговый комплекс "Складской центр" (Складск.)	1-2	1	8640,00	
<b>ЮЖНАЯ ЗОНА</b>					
6	Торговый центр	-	1	40600,00	
7	Мебельный магазин	2-3	1	5370,00	
8	Центр обслуживания и продажи автомобилей	1-2	1	4100,00	
9	Центр обслуживания и продажи автомобилей	1-2	1	4100,00	
10	Центр обслуживания и продажи автомобилей	1-2	1	3000,00	
11	Центр обслуживания и продажи автомобилей	1-2	1	3500,00	
12	Выставка-продажа домов	1-2	1	12270,00	
13	Автозаправочная станция	1	2	400,00	
14	Магистрант-склад строительных товаров	1-3	1	9325,00	
15	Вспомогательное производство IV класса пожарной опасности	2-3	1	8700,00	
16	Центр по продаже и техническому обслуживанию автомобилей	1-2	1	575,00	
17	Центр по продаже и обслуживанию мотоциклов и автомобилей	1-2	1	575,00	
18	Центр обслуживания автомобилей	1-2	1	450,00	

2026-08.TIF

В. Федоров



2026-17.TIF

В. Федоров

УСЛОВНЫЕ ОБОЗНАЧЕНИЯ

- Граница проектирования
- Проектная черта населенного пункта Горелово
- Красные линии
- Номера проектируемых кварталов
- Существующие здания и сооружения
- Проектируемая общественно-деловая застройка
- Проектируемые территории инженерно-транспортной инфраструктуры и складских сооружений
- Проектируемые здания жилой застройки
- Проектируемая железнодорожная станция
- Проектная отметка
- Существующая отметка
- Уклон в 0/00
- Расстояние в метрах
- Отметка существующего рельефа

		А - 903		ГП	
		Вилновское сельское поселение			
		Муниципального образования Ломоносовский район			
		Ленинградской области			
Исполнитель	Косов	2009	Проект планировки территории	Состав	Лист
ПП	Федорова		общественной торговой зоны	ПП	7
Диз. проект	Самойлова		вдоль Таллинского шоссе 40		
		Схема вертикальной планировки, М 1:2000		САД "ЛЕНГРАДПРОЕКТ"	